

## SECRETARÍA GENERAL EN DATOS

# BARRIOS UNIDOS

### ESTRUCTURA TERRITORIAL



#### Límites

##### Norte

Localidad de Suba, dividida por la Avenida Calle 100

##### Sur

Localidad de Teusaquillo, dividida por la Avenida José Celestino Mutis.

##### Oriente

Localidad de Chapinero, dividida por la Avenida Caracas.

##### Occidente

Localidad de Engativá, dividida por la Avenida 68.

#### Extensión

1.190 Hectáreas

#### 4 Unidades de Planeamiento Zonal-UPZ

- UPZ No. 21 Los Andes
- UPZ No. 22 Doce de Octubre
- UPZ No. 98 Los Alcázares
- UPZ No. 103 Parque Salitre

Fuente: Monografía Localidades 2017, Secretaría Distrital de Planeación.

### Canal Telefónico - Línea 195



**Tabla 2.** Total de interacciones de la Localidad en el canal.  
enero - diciembre 2020

Total interacciones	27.549
Telefónico	25.962
Chat	1.460
Vídeo-llamada	127

Fuente: Elaboración propia, con datos de la Subsecretaría de Servicio a la Ciudadanía.

### CANALES DE INTERACCIÓN DE LA SECRETARÍA GENERAL DE LA ALCALDÍA MAYOR DE BOGOTÁ CON LA CIUDADANÍA



#### Canal Presencial

Los **RapiCADE** son centros de atención especializados en servicio de recaudo de impuestos, tasas y contribuciones distritales y recepción de pagos de servicios públicos en general. Benefician de manera particular a la ciudadanía no bancarizada.

**Tabla 1.** Indicadores de prestación de servicios del Canal Presencial.  
enero – diciembre 2020

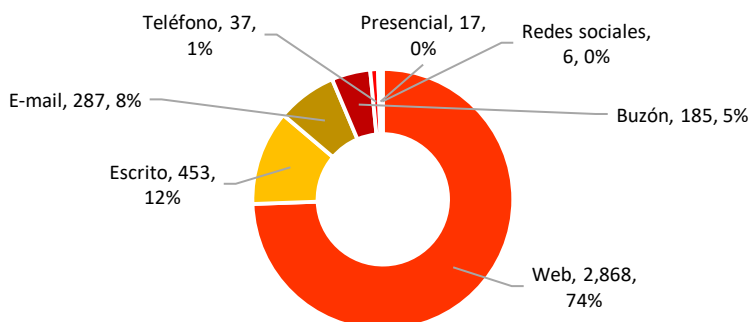
	RapiCADE San Fernando	RapiCADE 7 de Agosto
	Av Calle 68 N. 54-42	Carrera 24 N. 67-71
Número de transacciones realizadas por la ciudadanía	134.33	167.126
Total recaudo realizado (pesos COP)	\$21.488.266.687	\$22.858.664.617

Fuente: Elaboración propia, con datos de la Subsecretaría de Servicio a la Ciudadanía.



#### Canal Virtual – Bogotá te escucha

**Gráfica 1.** Registro de peticiones por canal o medio  
enero – diciembre 2020



Fuente: Elaboración propia, con datos de la Subsecretaría de Servicio a la Ciudadanía.

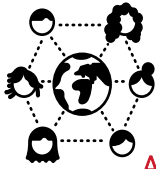
**Gráfica 2.** Tipo de peticiones registradas en el Distrito desde la Localidad.  
enero - diciembre 2020



Fuente: Elaboración propia, con datos de la Subsecretaría de Servicio a la Ciudadanía.

## SECRETARÍA GENERAL EN DATOS

# BARRIOS UNIDOS



OFERTA DE SERVICIOS A LA CIUDADANÍA PRESTADOS POR EL SECTOR GESTIÓN PÚBLICA EN EL TERRITORIO



### Asesoría técnica y proyectos en materia TIC

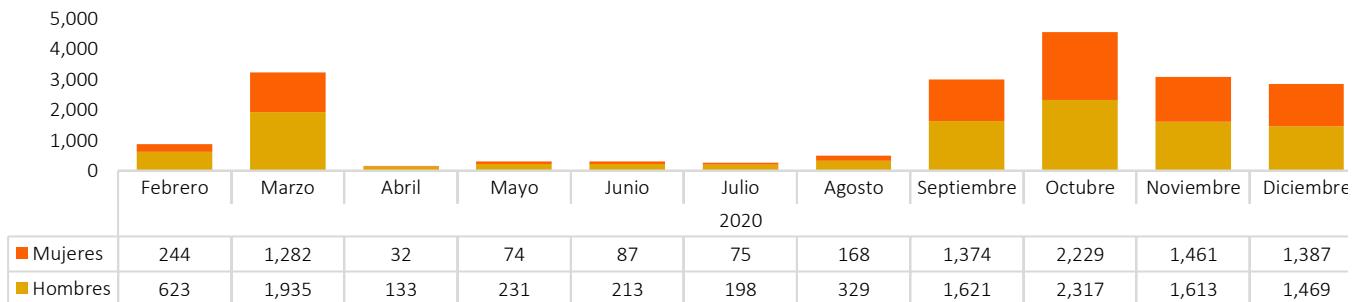
Puntos WiFi - La Localidad cuenta con 7 puntos WiFi:

**Tabla 3.** Conexiones en los puntos WiFi de la Localidad enero – diciembre 2020

	Parque Barrio Gaitán	Parque Gimnasio del Norte	Parque Simón Bolívar Cascada 1	Parque Simón Bolívar Cascada 2	Parque Simón Parque Infantil 1A	Parque Simón Parque Infantil 1B	Parque Simón Templete 1
	Calle 78 A con carrera 55 Bis	Calle 63 B NN. 27 B- 70	Calles 63 y 53 Carrera 60 y Av. Carrera 68				
Número de conexiones por punto de la localidad	23.352	5.315	12.132	3.159	7.208	4.882	21.052

Fuente: Elaboración propia con base en información de la Alta Consejería Distrital TIC.

**Gráfica 3.** Hombres y mujeres que acceden a la conectividad gratuita\* febrero 2020\*\* - diciembre 2020



\* Número de personas que se registran una única vez diariamente por sexo

\*\*No se cuenta con información para enero 2020.

Fuente: Elaboración propia con información de la Alta Consejería Distrital TIC



### Archivo y patrimonio documental

**Tabla 5.** Consulta de la documentación del Archivo de Bogotá\*\*. enero - diciembre 2020

<b>Total personas atendidas en salas de consulta</b>	<b>1.482</b>
Total de mujeres que realizaron consultas	624
Total de hombres que realizaron consultas	858

\*\* La información se encuentra agregada a nivel distrital.

Fuente: Elaboración propia con información de la Dirección Distrital de Archivo de Bogotá

**Tabla 4.** Solicitudes realizadas por personas de Chapinero a través de la plataforma Gobierno Abierto de Bogotá\*, a corte de diciembre 2020.

	Fase 1	Fase 2	Total
<b>Total solicitudes recibidas en la plataforma de Gobierno Abierto</b>	<b>8.612</b>	<b>966</b>	<b>9.578</b>
Transferencias monetarias	2.944	341	3.285
Subsidios en especie	2.479	243	2.722
Bonos canjeables	1.610	185	1.795
Refrigerios escolares	407	54	461
Necesito arriendo solidario	347	71	418
Atención a personas mayores	448	23	471
Necesito crédito	377	27	404
Actividades de desarrollo y ocupación en el día	**	1	1
Aplazamiento en pago de impuestos	**	1	1
Apoyo alimentario	**	1	1
Apoyo en servicios públicos	**	4	4
Gestante y/o lactante	**	6	6
Sin ingresos ni pensión	**	9	9

\*Implementación de la plataforma Gobierno Abierto de Bogotá a partir de junio de 2020. \*\*Se ampliaron las categorías en la Fase 2.

Fuente: Elaboración propia con información de la Alta Consejería Distrital TIC.

## SECRETARÍA GENERAL EN DATOS

# BARRIOS UNIDOS

BOGOTÁ TERRITORIO DE PAZ Y RECONCILIACIÓN PDET-BR



### Asistencia, atención y medidas de reparación a víctimas del conflicto armado

Tabla 7. Ayuda Humanitaria en la Localidad\* 2020

Ayuda Humanitaria Inmediata otorgada en la Localidad	Personas	Familias
Bonos Alimentarios/Aseo	717	281
Arriendo	943	352
Albergue	248	115

\*La información se reporta como Centro de Encuentro Chapinero, pero su ubicación geográfica corresponde a Barrios Unidos  
Fuente: Elaboración propia con información de la Alta Consejería de Paz, Víctimas y Reconciliación.



### Población Víctima del Conflicto Armado - VCA

Tabla 6. Aspectos sociodemográficos VCA de la Localidad

	Bogotá	Barrios Unidos
<b>Personas VCA</b>	<b>360.018</b>	<b>2.779</b>
Mujeres VCA	191.532	1.496
Hombres VCA	168.118	1.277
Personas LGBTI VCA	364	6
Personas negras o afro VCA	32.927	224
Mujeres	17.516	120
Hombres	15.353	104
Personas indígenas VCA	13.180	104
Mujeres	7.247	61
Hombres	5.923	43
Personas Rrom	1.330	11
Mujeres	705	7
Hombres	625	4
Personas raizales	337	5
Mujeres	179	2
Hombres	158	3
Personas palenqueras	105	0
Mujeres	57	0
Hombres	48	0

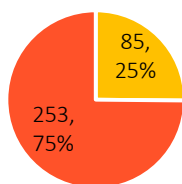
Fuente: Elaboración propia con información del Observatorio de la Alta Consejería de Paz, Víctimas y Reconciliación, con base en la caracterización del SIVIC e incluido en el RUV con información a corte de octubre 2020.



## FORTALECIMIENTO INSTITUCIONAL EN LA ADMINISTRACIÓN DISTRITAL

### Teletrabajo

Gráfica 4. Distribución de teletrabajadores por sexo Consolidado 2020.



■ Hombre ■ Mujer

Fuente: Elaboración propia con información de la Dirección Distrital Desarrollo Institucional

### Huella de carbono\*\*

Gráfica 5. Cantidad de árboles necesarios para compensar la carga de CO2. Consolidado 2020.

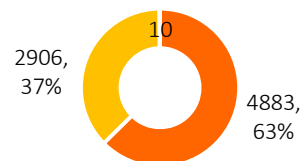


Fuente: Elaboración propia con información de la Dirección Distrital Desarrollo Institucional

\*\*Cálculos de la carga de CO2 que genera un servidor público atribuible a la movilización entre su residencia y el lugar de trabajo.

### Formación para el Fortalecimiento institucional\*\*\*

Gráfica 6. Servidores formados por género. Consolidado 2020.



■ Femenino ■ Masculino ■ No quiero especificar

Fuente: Elaboración propia con información de la Dirección Desarrollo Institucional.

\*\*\*La Secretaría General ofrece cursos de formación para el fortalecimiento de las competencias de los servidores públicos que laboran en las entidades distritales.