

SECRETARÍA GENERAL EN DATOS

LOS MÁRTIRES

ESTRUCTURA TERRITORIAL



Límites

Norte

Localidad de Teusaquillo, dividida por la Avenida Calle 26.

Sur

Localidad de Antonio Nariño, dividida por la Avenida Hortúa y la Avenida Calle 8 Sur.

Oriente

Localidad de Santa Fe, dividida por la Avenida Caracas.

Occidente

Localidad de Puente Aranda, dividida por la Avenida Carrera 30.

Extensión

651 Hectáreas

2 Unidades de Planeamiento Zonal-UPZ

UPZ No. 37 Santa Isabel
UPZ No. 102 La Sabana

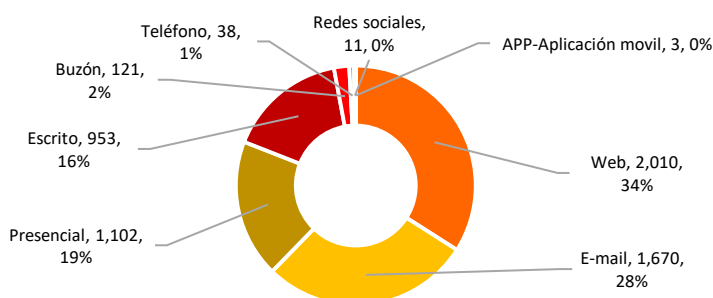
Fuente: Monografía Localidades 2017, Secretaría Distrital de Planeación.

CANALES DE INTERACCIÓN DE LA SECRETARÍA GENERAL DE LA ALCALDÍA MAYOR DE BOGOTÁ CON LA CIUDADANÍA



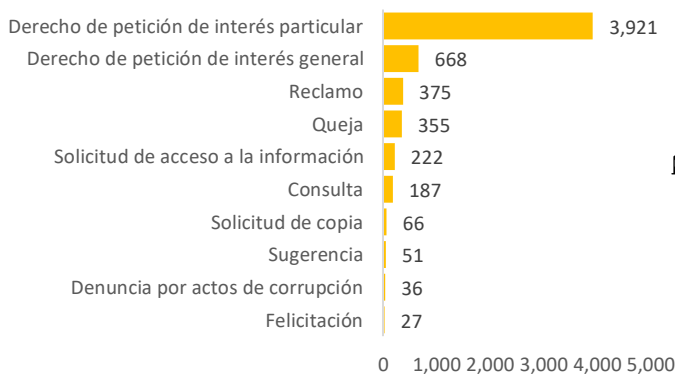
Canal Virtual – Bogotá te escucha

Gráfica 1. Registro de peticiones por canal o medio enero – diciembre 2020



Fuente: Elaboración propia, con datos de la Subsecretaría de Servicio a la Ciudadanía.

Gráfica 2. Tipo de peticiones registradas en el Distrito desde la Localidad. enero 2020 – diciembre 2020



Canal Telefónico - Línea 195

Tabla 2. Total de interacciones de la Localidad en el canal. enero - diciembre 2020

Total interacciones	16.342
Telefónico	15.524
Chat	760
Vídeo-llamada	54

Fuente: Elaboración propia, con datos de la Subsecretaría de Servicio a la Ciudadanía.

Fuente: Elaboración propia, con datos de la Subsecretaría de Servicio a la Ciudadanía.

SECRETARÍA GENERAL EN DATOS

LOS MÁRTIRES



OFERTA DE SERVICIOS A LA CIUDADANÍA PRESTADOS POR EL SECTOR GESTIÓN PÚBLICA EN EL TERRITORIO

Asesoría técnica y proyectos en materia TIC



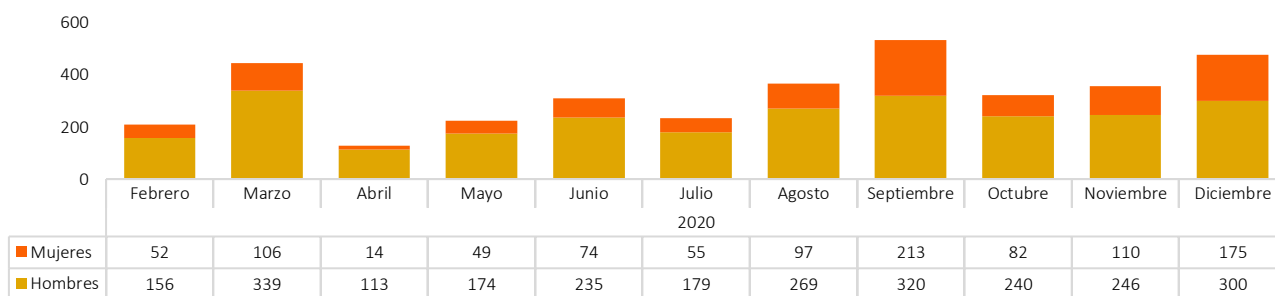
Puntos WiFi - La Localidad cuenta con 1 punto WiFi

Tabla 3. Conexiones en el punto WiFi de la Localidad enero – diciembre 2020

	Plaza España Carreras 8 y 19 y Calles 10 A y 11
Número de conexiones por punto de la localidad	25.329

Fuente: Elaboración propia con base en información de la Alta Consejería Distrital TIC

Gráfica 3. Hombres y mujeres que acceden a la conectividad gratuita*. febrero 2020**-diciembre 2020



* Número de personas que se registran una única vez diariamente por sexo

**No se cuenta con información para enero 2020.

Fuente: Elaboración propia con información de la Alta Consejería Distrital TIC

Tabla 4. Solicitudes realizadas por personas en la Localidad a través de la plataforma Gobierno Abierto de Bogotá*, a corte de diciembre 2020

	Fase 1	Fase 2	Total
Total solicitudes recibidas en la plataforma de Gobierno Abierto	13.867	1.228	15.037
Transferencias monetarias	4.730	447	5.177
Subsidios en especie	3.869	298	4.167
Bonos canjeables	2.623	233	2.856
Refrigerios escolares	760	49	809
Necesito arriendo solidario	540	86	626
Atención a personas mayores	750	27	777
Necesito crédito	595	30	625
Actividades de desarrollo y ocupación en el día	**	2	2
Aplazamiento en pago de impuestos	**	1	1
Apoyo alimentario	**	12	12
Apoyo en servicios públicos	**	10	10
Ayuda a mayores	**	0	0
Gestante y/o lactante	**	13	13
Hogar de noche	**	1	1
Protección integral	**	4	4
Sin ingresos ni pensión	**	14	14
Víctima de violencia	**	1	1

*Implementación de la plataforma Gobierno Abierto de Bogotá a partir de junio de 2020.

**Se ampliaron las categorías en la Fase 2.

Fuente: Elaboración propia con información de la Alta Consejería Distrital TIC.



Archivo y patrimonio documental

Tabla 5. Consulta de la documentación del Archivo de Bogotá**, enero – diciembre 2020

Total personas atendidas en salas de consulta	1.482
Total de mujeres que realizaron consultas	624
Total de hombres que realizaron consultas	858

** La información se encuentra agregada a nivel distrital.

Fuente: Elaboración propia con información de la Dirección Distrital de Archivo de Bogotá.

SECRETARÍA GENERAL EN DATOS

LOS MÁRTIRES



BOGOTÁ TERRITORIO DE PAZ Y RECONCILIACIÓN PDET-BR



Población Víctima del Conflicto Armado - VCA

Tabla 6. Aspectos sociodemográficos VCA de la Localidad

	Bogotá	Los Mártires
Personas VCA	360.018	4.103
Mujeres VCA	191.532	2.073
Hombres VCA	168.118	2.011
Personas LGBTI VCA	364	19
Personas negras o afro VCA	32.927	448
Mujeres	17.516	227
Hombres	15.353	219
Personas LGBTI VCA	**	2
Personas indígenas VCA	13.180	242
Mujeres	7.247	127
Hombres	5.923	114
Personas LGBTI VCA	**	1
Personas Rrom	1.330	10
Mujeres	705	4
Hombres	625	6
Personas raizales	337	3
Mujeres	179	1
Hombres	158	2
Personas palenqueras	105	3
Mujeres	57	1
Hombres	48	2

Fuente: Elaboración propia con información del Observatorio de la Alta Consejería de Paz, Víctimas y Reconciliación, con base en la caracterización del SIVIC e incluido en el RUV con información a corte de octubre 2020.

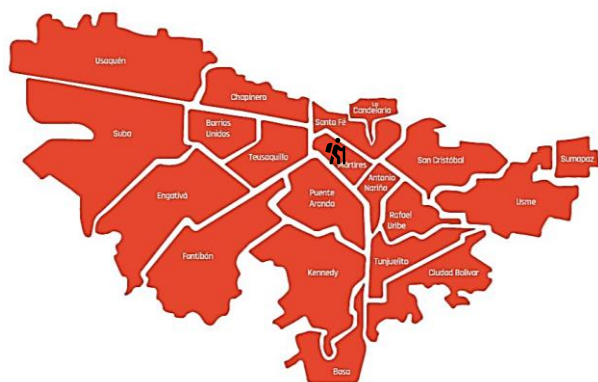


Tabla 7. Mercados entregados en la Localidad por la Alta Consejería de Paz, Víctimas y Reconciliación, en el marco de la Emergencia Sanitaria por COVID-19 2020

Total de mercados entregados en el marco de la Emergencia Sanitaria	1.274
Mercados entregados en el marco de Bogotá Solidaria	6
Mercados de la nación entregados por la Alta Consejería	1.268

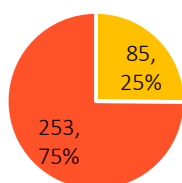
Fuente: Elaboración propia con información de la Alta Consejería de Paz, Víctimas y Reconciliación.



FORTEALECIMIENTO INSTITUCIONAL EN LA ADMINISTRACIÓN DISTRITAL

Teletrabajo

Gráfica 4. Distribución de teletrabajadores por sexo Consolidado 2020.

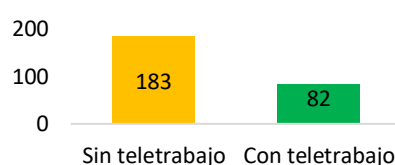


■ Hombre ■ Mujer

Fuente: Elaboración propia con información de la Dirección Distrital Desarrollo Institucional

Huella de carbono**

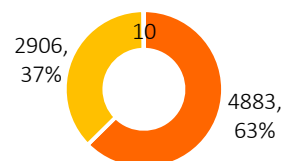
Gráfica 5. Cantidad de árboles necesarios para compensar la carga de CO2. Consolidado 2020.



Fuente: Elaboración propia con información de la Dirección Distrital Desarrollo Institucional
**Cálculos de la carga de CO2 que genera un servidor público atribuible a la movilización entre su residencia y el lugar de trabajo.

Formación para el Fortalecimiento institucional***

Gráfica 6. Servidores formados por género. Consolidado 2020.



■ Femenino ■ Masculino ■ No quiero especificar

Fuente: Elaboración propia con información de la Dirección Desarrollo Institucional.

***La Secretaría General ofrece cursos de formación para el fortalecimiento de las competencias de los servidores públicos que laboran en las entidades distritales.